







LEGENDA

- 
 Granica zahvata plana
 Granica plana
 Granica turističkog nas
 Zona pretežne legaliza
 Zona tradicionalne seos
 Granica bloka
 Granica namjene

- | POVRŠINE ZA STANOVANJE
PRETEŽNO STAMBENA NAMENA | |
|--|---|
| SM1 | Stanovanje manje gustine
u zoni pretežno legalizacijepovršinskih i višepodzemnih objekata |
| SM2 | Stanovanje manje gustine u zoni
nove izgradnje |
| SM3 | Stanovanje manje gustine u zoni
jenopodzemnih i višepodzemnih niski i srednje visoki objekti |
| SM4 | Stanovanje manje gustine u zaštićenim zonama
starih ruralnih cjelina- postojeca tradicionalna seoska
sreda obznanje ili neobznanje obiteljske kuće ili kućice |
| SM5 | Stanovanje manje gustine
u zaštićenim zonama starih ruralnih cjelina
postojeci objekti koji se ne uklapaju u ambijent starog sela |
| SM6 | Stanovanje manje gustine
u zaštićenim zonama starih ruralnih cjelina
nova izgradnja u tradicionalnom mjestu |

- | POVRŠINE ZA TURIZAM
PRETEŽNO TURISTIČKA NAMJENA | |
|---|-----------------------------------|
|  | Turističko naselje- niski objekti |
|  | Turističko naselje "Podvrijesno" |
|  | Površine za hotele |

- POVRŠINE ZA NASELJSKO ZELENILLO

- | | |
|---|--|
|  | Linearno zelenilo |
|  | Obradive poljoprivredne površine - potkunjice (bašte, voćnjaci, vinogradi, maslinjaci) |
|  | Gradske šume |




- POVRŠINE ZA OSTALU INFRASTRUKTURU

- 10 Komunalni servisi - vodovodna, kanalizaciona, elektroenergetska i telekomunikaciona infrastruktura, prikupljanje čvrstog komunalnog otpada

- POVRŠINE ZA SAOBRAĆAJNU INFRASTRUKTURU


- | | |
|---|-----------|
| | Saobraćaj |
| P | Parking |

- OSTALE POVRŠINE

- | | |
|---|----------------------|
|  | Regulisani vodotok |
|  | Neregulisani vodotok |
|  | Jaruge |

**IZMJENE I DOPUNE DUP-A
"PRŽNO - KAMENOVNO II",
ZA DIO KAMENOVNO - VRIJEŠNO,
OPŠTINA BUDVA - KONCEPT**

**Izvod iz Detaljnog urbanističkog
plana Kamenovo - Pržno II za dio
Kamenovo Vrijesno**

INVESTITOR	Oznaka sjevera
VLADA CRNE GORE	
OBRAĐIVAČ	Razmjera
MINISTARSTVO ODRŽIVOG RAZVOJA I TURIZMA	R 1:2000 Broj lista 03d